















ZMĚNA Č. 1 ÚZEMNÍHO PLÁNU STARÉ ŽDÁNICE VÝKRES ZÁKLADNÍHO ČLENĚNÍ ÚZEMÍ

Jevy mapového podkladu

-  výskopis
-  hranice parcel dle KN k 26. 6. 2023
-  hranice k. ú. v území sousedních obcí
-  hranice parcel dle KN na území sousedních obcí

Hranice a plochy

-  hranice řešeného území
-  hranice zastavěného území obce k 26. 6. 2023
-  zastavitelná plocha
-  přestavba
-  změna v krajině
-  označení územní rezervy
-  plocha pro ověření územní studii
-  hranice ploch představujících věcnou část změny územního plánu
-  rušená část zastavitelné plochy
-  rušená část plochy změny v krajině



Pořizovatel:	Obecní úřad Staré Ždánice	Otisk úředního razítka, podpis oprávněné úřední osoby pořizovatele:
Oprávněná úřední osoba pořizovatele:		
Správní orgán, který změnu č. 1 ÚP Staré Ždánice vydal:	Zastupitelstvo obce Staré Ždánice	
Datum nabytí účinnosti změny č. 1 ÚP Staré Ždánice:		

ZMĚNA Č. 1 ÚZEMNÍHO PLÁNU STARÉ ŽDÁNICE		
OBJEDNATEL	Obec Staré Ždánice	
POŘIZOVATEL	Obecní úřad Staré Ždánice	
PROJEKTANT	Ing. Eduard Žaluda	
ZHOTOVITEL	ŽALUDA, projektová kancelář	
AUTORSKÝ KOLEKTIV	Ing. Eduard Žaluda, RNDr. Ing. Miroslav Vrtiška, Ph.D., Ing. arch. Alena Švandlíková, Ing. arch. Rostislav Aubrecht, Mgr. Michal Bobr	

VÝKRES ZÁKLADNÍHO ČLENĚNÍ ÚZEMÍ	VÝKRES Č.	PÁRE	DATUM
	1		IX/2024
			MĚŘÍTKO
			1 : 5 000